

**LEYENDA:**  
**CATEGORIZACIÓN DE VÍAS**

**CATEGORIZACIÓN DE VÍAS**

- VIARIO RED INSULAR
- VIARIO RED MUNICIPAL
- VIARIO DE PRIMER ORDEN
- BULEVARES DE TRÁFICO RODADO
- VÍAS PERIMETRALES
- VIARIO DE SEGUNDO ORDEN
- EJES LONGITUDINALES DE TRÁFICO RODADO
- EJES TRANSVERSALES DE TRÁFICO RODADO

**VIARIO DE SEGUNDO ORDEN**

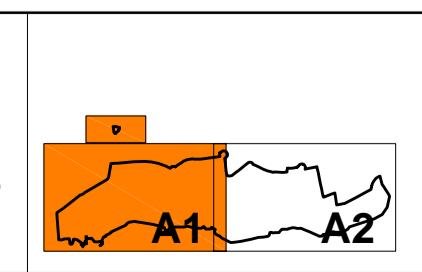
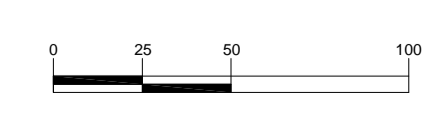
- VÍAS PEATONALES
- VÍAS RODONALES DE ACCESO RESTRINGIDO
- VÍAS RODONALES DE LIBRE ACCESO

**DELIMITACIONES**

- - - DELIMITACIÓN P.E.R.U.
- ÁMBITO DE ESTUDIO

**COSTAS**

- LÍMITE SERVIDUMBRE DE PROTECCIÓN
- LÍMITE SERVIDUMBRE DE TRÁNSITO
- DESLINDE DOMINIO PÚBLICO TERRESTRE Y MOJONES



**PLAN PARA LA MODERNIZACIÓN, MEJORA E INCREMENTO DE LA COMPETITIVIDAD DE PUERTO DEL CARMEN, TIAS, LANZAROTE**

PLANO: ORDENACIÓN

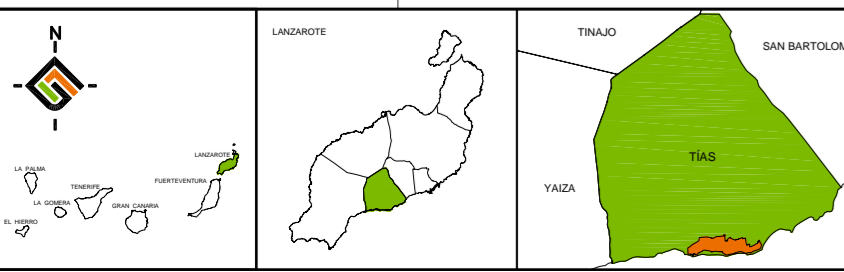
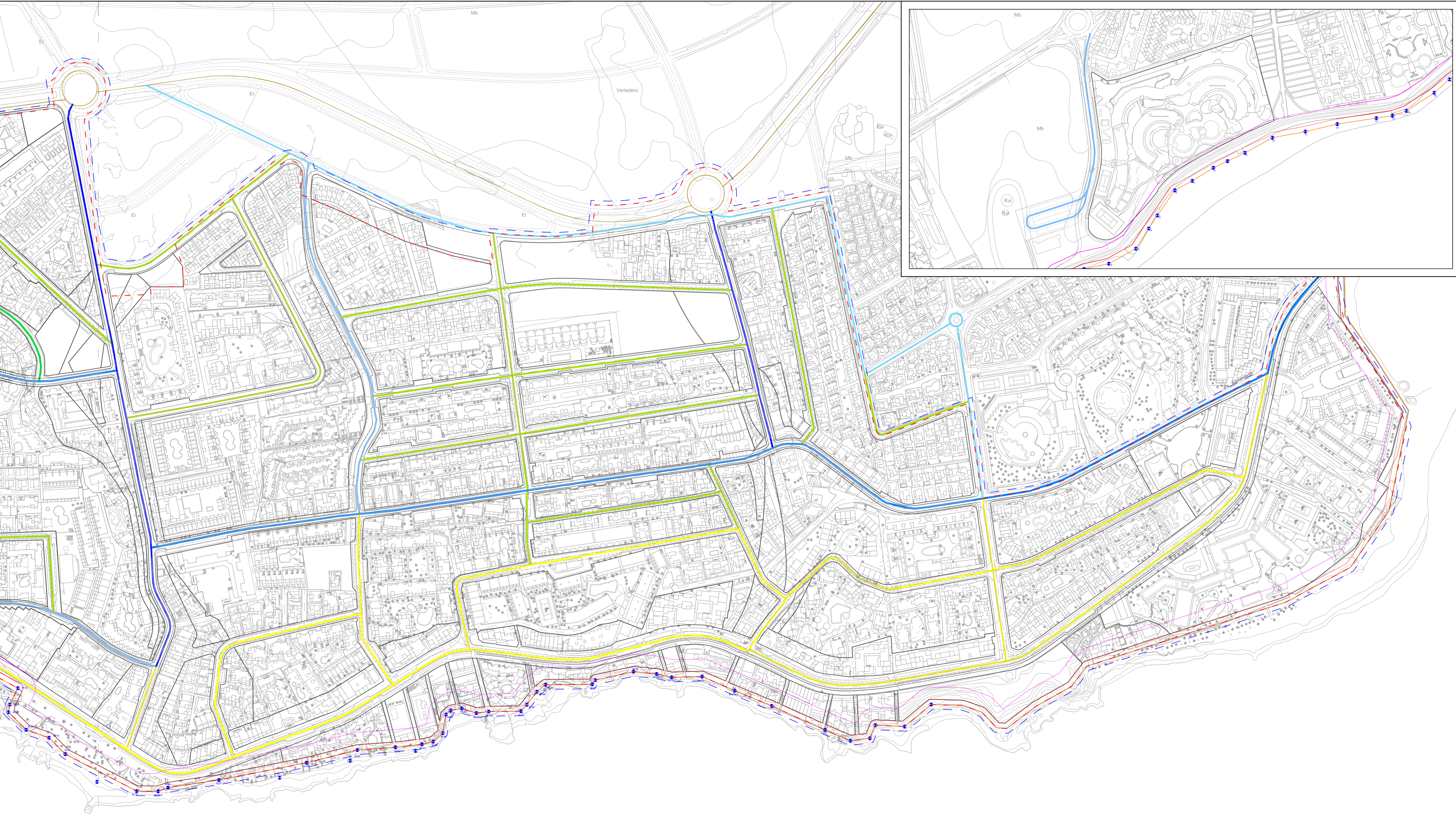
**SISTEMA DE INFRAESTRUCTURAS VIARIAS**

FECHA: JULIO 2010  
 ESCALA: 1:2000  
 Nº PLANO: 34-A1

REDACTOR: EQUIPO TÉCNICO DE GESPLAN S.A.U.

Logo: gesplan

Logo: GOBIERNO DE CANARIAS



**LEYENDA:**  
**CATEGORIZACIÓN DE VÍAS**

- VIARIO RED INSULAR
- VIARIO RED MUNICIPAL

**VIARIO DE PRIMER ORDEN**

- BULEVARES DE TRÁFICO RODADO
- VÍAS PERIMETRALES

**VIARIO DE SEGUNDO ORDEN**

- EJES LONGITUDINALES DE TRÁFICO RODADO
- EJES TRANSVERSALES DE TRÁFICO RODADO

**VIARIO DE SEGUNDO ORDEN**

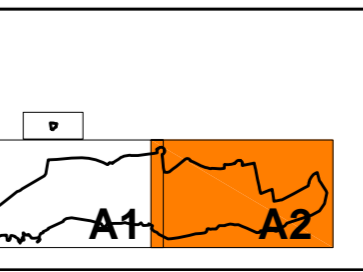
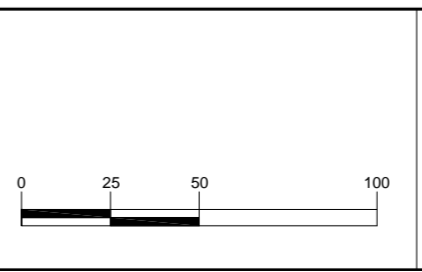
- VÍAS PEATONALES
- VÍAS RODONALES DE ACCESO RESTRINGIDO
- VÍAS RODONALES DE LIBRE ACCESO

**DELIMITACIONES**

- - - DELIMITACIÓN P.E.R.U.
- ÁMBITO DE ESTUDIO

**COSTAS**

- LÍMITE SERVIDUMBRE DE PROTECCIÓN
- LÍMITE SERVIDUMBRE DE TRÁNSITO
- DESLINDE DOMINIO PÚBLICO TERRESTRE Y MUJONES



**PLAN PARA LA MODERNIZACIÓN, MEJORA E INCREMENTO DE LA COMPETITIVIDAD DE PUERTO DEL CARMEN. TIAS, LANZAROTE**

FECHA: **JULIO 2010**  
 ESCALA: **1 : 2000**  
 Nº PLANO: **34-A2**

PLANO: ORDENACIÓN

**SISTEMA DE INFRAESTRUCTURAS VIARIAS**

REDACTOR: EQUIPO TÉCNICO DE GESPLAN S.A.U.